

**Российская Федерация
Республика Алтай
Администрация
муниципального образования
«Чойский район»**

**Россия Федерациязы
Алтай Республиканын
«Чой аймак»
муниципал тозолмо
администрациязы**

ПОСТАНОВЛЕНИЕ

Ж Ө П

04 августа 2020 года

с. Чоя

№ 353

**Об утверждении схемы
расположения земельного
участка с условным номером
04:02:000000:3У1**

В соответствии со статьёй 11.10 Земельного Кодекса Российской Федерации, пунктом 2 статьи 3.3 Федерального закона от 25 октября 2001 года № 137-ФЗ «О введении в действие Земельного Кодекса Российской Федерации», приказом Министерства экономического развития Российской Федерации от 1 сентября 2014 года № 540 «Об утверждении классификатора видов разрешенного использования земельных участков», с правилами землепользования и застройки сельских поселений муниципального образования «Чойский район», утвержденными решением сессии Совета депутатов муниципального образования «Чойский район» от 17 июля 2015 года № 12-15, на основании заявления Золотухина Григория Ивановича, Администрация муниципального образования «Чойский район»

ПОСТАНОВЛЯЕТ:

1. Утвердить схему расположения земельного участка 04:02:000000:3У1 в кадастровом квартале 04:02:000000, площадью 1880 м², расположенного по адресу: Российская Федерация, Республика Алтай, Чойский район, муниципальное образование «Чойское сельское поселение», село Чоя, ул. Калинина образованного путем объединения земельных участков: с кадастровым номером 04:02:010102:600 площадью 600 кв. метров, расположенный по адресу: Российская Федерация, Республика Алтай, Чойский район, Чойское сельское поселение, с. Чоя, ул. Калинина, д. 27 "а" и с кадастровым номером 04:02:010606:317 площадью 1280 кв. метров, расположенный по адресу: Республика Алтай, Чойский район, с. Чоя, ул. Калинина, 31. Категория земель – земли населённых пунктов.

2. Образуемому земельному участку установить вид разрешенного использования: для индивидуального жилищного строительства. Код вида разрешенного использования – 2.1. Территориальная зона образуемого

земельного участка с условным номером 04:02:000000:ЗУ1 – зона застройки индивидуальными жилыми домами (Ж-1).

3. Схема расположения земельного участка на кадастровом плане территории является обязательным приложением к данному постановлению, прилагается.

4. Заявителю обеспечить выполнение кадастровых работ в целях государственного учета земельного участка.

5. Срок действия настоящего постановления составляет два года.

6. Настоящее постановление вступает в силу с момента его подписания.

7. Контроль за исполнением настоящего постановления возложить на заместителя Главы администрации муниципального образования «Чойский район» по сельскому хозяйству, начальник отдела сельского хозяйства, имущественных и земельных отношений администрации муниципального образования «Чойский район».

Глава муниципального образования
«Чойский район»

М.Ю. Маргачёв

Утверждена
Постановлением администрации муниципального образования

(наименование документа об утверждении, включая
наименования

"Чойский район"

органов государственной власти или органов местного

самоуправления, принявших или подписавших

соглашение о перераспределении земельных участков)

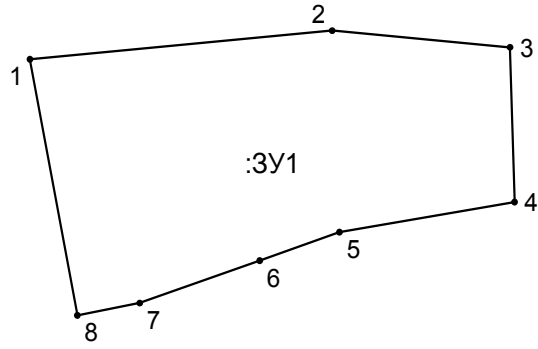
от **04.08.2020** № **353**

**СХЕМА РАСПОЛОЖЕНИЯ ЗЕМЕЛЬНОГО УЧАСТКА ИЛИ ЗЕМЕЛЬНЫХ
УЧАСТКОВ НА КАДАСТРОВОМ ПЛАНЕ ТЕРРИТОРИИ**

Условный номер земельного участка :ЗУ1		Система координат: МСК-04, зона 1	
Площадь земельного участка 1880 м ²			
Обозначение характерных точек границ	Координаты, м		
	X	Y	
1	652502.96	1373362.35	
2	652506.82	1373404.96	
3	652504.57	1373430.02	
4	652483.64	1373430.65	
5	652479.54	1373405.98	
6	652475.71	1373394.73	
7	652469.96	1373377.82	
8	652468.31	1373369.04	
1	652502.96	1373362.35	




04:02:000000




Масштаб 1:1000

Условные обозначения:



граница земельного участка



граница кадастрового квартала



характерная точка границы земельного участка

:3У1

кадастровый номер или обозначение земельного участка

8

номер характерной точки границы земельного участка

04:02:000000

номер кадастрового квартала